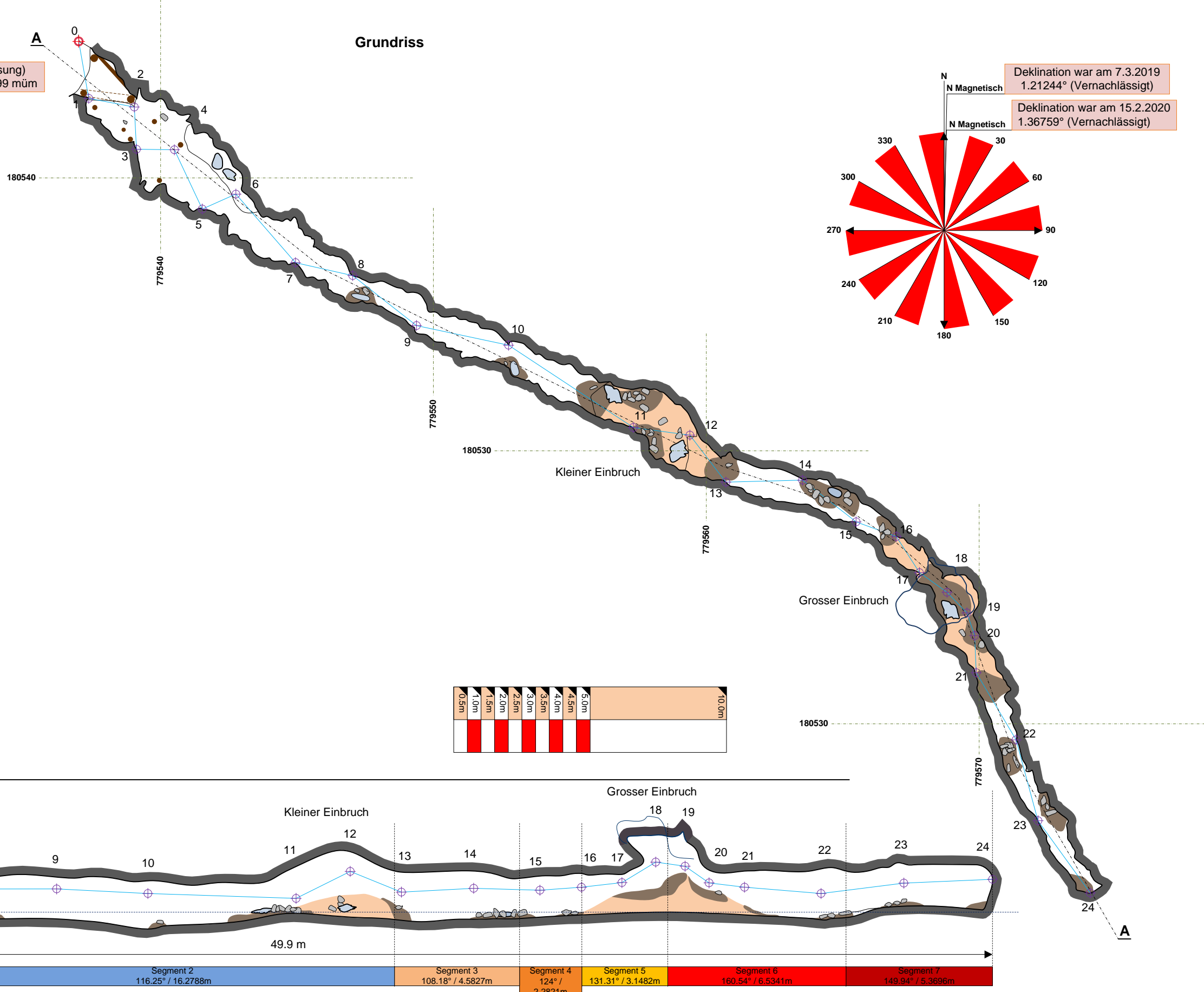


Grundriss


Punkt 0 ist (GPS Messung)
779537 / 180545 / 1599 müm

Deklination war am 7.3.2019
1.21244° (Vernachlässigt)

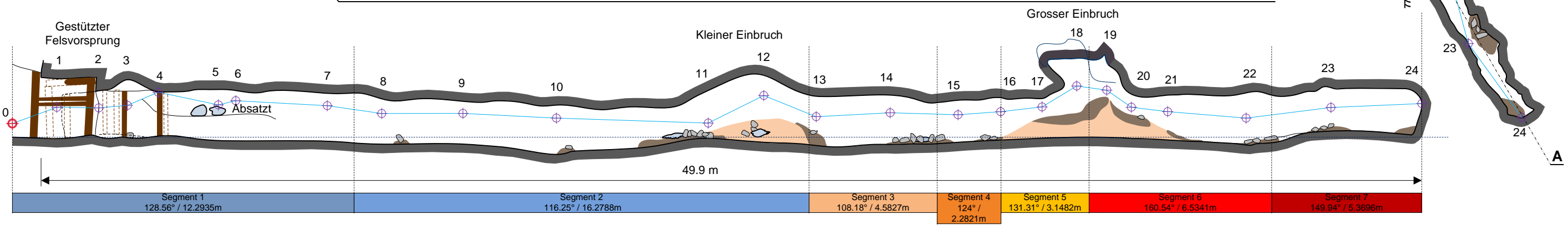
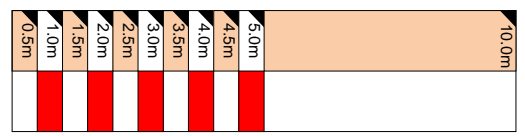
Deklination war am 15.2.2020
1.36759° (Vernachlässigt)



Schnitt A - A



Bodennull ist -0.487m
bei Referenzpunkt 0



Spinnerstollen
Sondierstollen
Ortsgemeinde Davos Glaris / Päägiwald

Masstab 1:150
Koordinaten CH 1903
Fixpunkt 9516 = 1570.1mü
Kataster 3348

Gezeichnet / Geändert	Ze	Datum
Luisa Karrer	Lu	28. April 2020

Vermessung 7.3.2019 / 15.2.2020 Sepp, Sidney Beeler