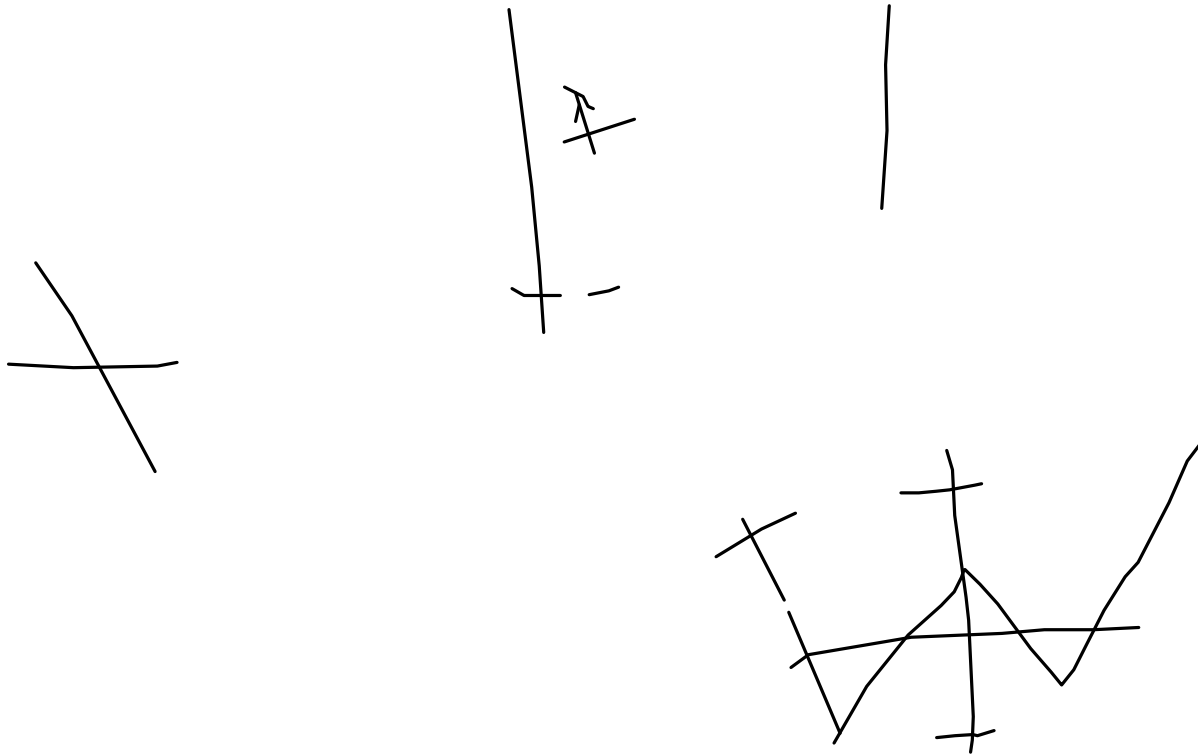



Grundstrecke San Michael I vor
 letztem Feld am 14.10.2018 / 14:49



Grundstrecke San Michael II vor
 letztem Feld am 14.10.2018 / 15:18



Standort:
 Glatte Südwand zwischen Messpunkt
 431 und 430 ab Barbaranische ca. 5 m
 Bergwärts

Plan-Referenzpunkt 35



Minieras da Fiern
Eisenbergwerk Buffalora

Masstab
Koordinaten LV95
Messpunkt 0 ist 2815383.73 / 1168649.54 /
2427m


Gezeichnet / Geändert	Ze	Datum
Luisa Karrer	Lu	20. Oktober 2018
Luisa Karrer	Lu	14. Juli 2020

Gefundene Zeichen in Strecken San Michael und San Rafael
 Datei: schriften.vsd

**Grundstrecke San Michael II vor
letztem Feld am 14.10.2018 / 15:21**

Standort:
Glatte Südwand zwischen Messpunkt
431 und 430 ab Barbaranische ca. 5 m
Bergwärts

Plan-Referenzpunkt **35**




**Minieras da Fiern
Eisenbergwerk Buffalora**

Gefundene Zeichen in Strecken San Michael und San Rafael
Datei: schriften.vsd

Masstab
Koordinaten LV95
Messpunkt 0 ist 2815383.73 / 1168649.54 /
2427m

Gezeichnet / Geändert	Zeichner	Datum
Luisa Karrer	Lu	20. Oktober 2018
Luisa Karrer	Lu	14. Juli 2020

Grundstrecke San Michael II vor
 letztem Feld am 14.10.2018 / 15:18



Standort:
 Glatte Südwand zwischen Messpunkt
 431 und 430 ab Barbaranische ca. 5 m
 Bergwärts

Plan-Referenzpunkt 35



Minieras da Fiern
Eisenbergwerk Buffalora

Gefundene Zeichen in Strecken San Michael und San Rafael
 Datei: schriften.vsd

Masstab
Koordinaten LV95
Messpunkt 0 ist 2815383.73 / 1168649.54 /
2427m

Gezeichnet / Geändert	Zeichner	Datum
Luisa Karrer	Lu	20. Oktober 2018
Luisa Karrer	Lu	14. Juli 2020

Grundstrecke San Michael I vor
letztem Feld am 14.10.2018 / 14:59




Minieras da Fiern Eisenbergwerk Buffalora

Gefundene Zeichen in Strecken San Michael und San Rafael
Datei: schriften.vsd

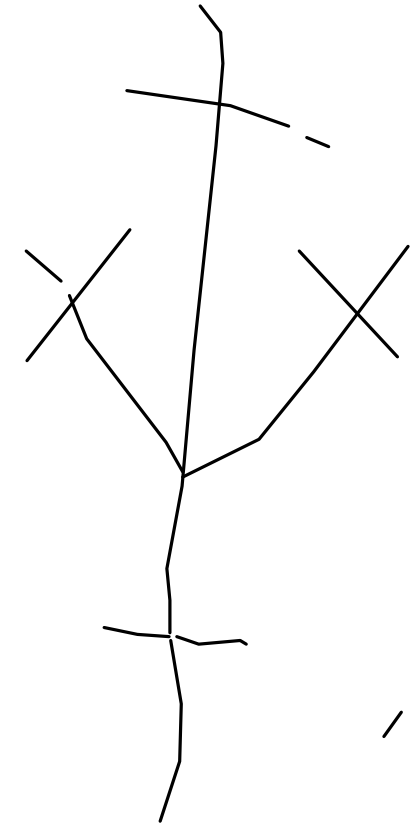

Masstab
Koordinaten LV95
Messpunkt 0 ist 2815383.73 / 1168649.54 /
2427m

Gezeichnet / Geändert	Zeichner	Datum
Luisa Karrer	Lu	20. Oktober 2018
Luisa Karrer	Lu	14. Juli 2020

Grundstrecke San Michael I vor
 letztem Feld am 14.10.2018 / 14:49



Grundstrecke San Michael I vor
 letztem Feld am 14.10.2018 / 14:50



Minieras da Fiern
Eisenbergwerk Buffalora

Gefundene Zeichen in Strecken San Michael und San Rafael
 Datei: schriften.vsd

Masstab
Koordinaten LV95
Messpunkt 0 ist 2815383.73 / 1168649.54 /
2427m

Gezeichnet / Geändert	Zeichner	Datum
Luisa Karrer	Lu	20. Oktober 2018
Luisa Karrer	Lu	14. Juli 2020

Letztes Feld zwischen San Michael I und San Michael II
in Geleuchtnische (Kapelle)
am 26.8.2018 / 16:14 Originaldatei IMG_8764.JPG



Minieras da Fiern
Eisenbergwerk Buffalora

Gefundene Zeichen in Strecken San Michael und San Rafael
Datei: schriften.vsd

Masstab
Koordinaten
Messpunkt 0 ist annähernd (12 m Radius)
815391 / 168649 / 2421.3 m

Gezeichnet / Geändert	Zeichner	Datum
Luisa Karrer	Lu	21. Oktober 2018